


<p>Gemeinde Zachenberg Am Rathaus 1 94239 Ruhmannsfelden</p>		<p>Zachenberg, den 09.06.2026</p>
---	---	-----------------------------------

Bekanntmachung

Bauleitplanverfahren – Änderung des Flächennutzungsplanes mittels Deckblatt Nr. 18 gem. § 2 Abs. 1 BauGB

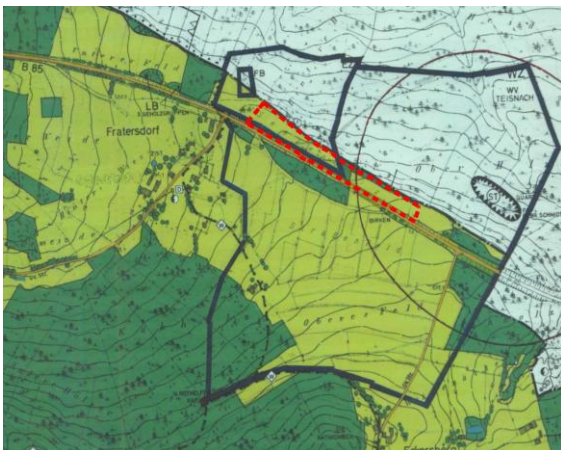
Beteiligung der Öffentlichkeit zur 18. Deckblattänderung des Flächennutzungsplanes nach § 3 Abs. 2 BauGB vom 10.06.2026 bis einschließlich 17.07.2026

Der Gemeinderat der Gemeinde Zachenberg hat in seiner öffentlichen Sitzung am 26.02.2026 beschlossen, den Flächennutzungsplan zu ändern. Die frühzeitige Beteiligung der Öffentlichkeit, Behörden und Träger öffentlicher Belange fand im Zeitraum vom 05.03. – 07.04.2026 statt. In der Sitzung vom 08.06.2026 wurden die Abwägungsvorschläge der eingegangenen Stellungnahmen gebilligt und der Auslegungsbeschluss für den überarbeiteten Entwurf in der Fassung vom 01.06.2026 gefasst.

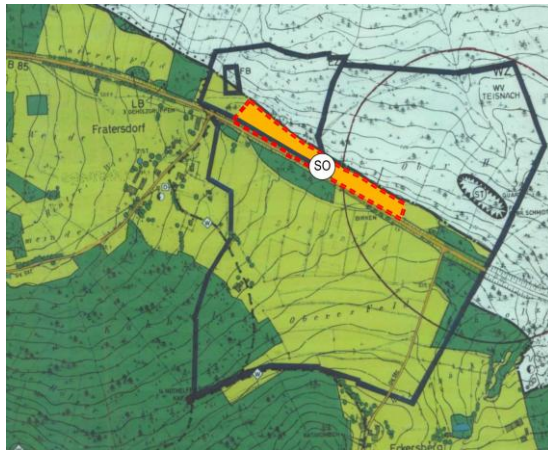
Der Standort befindet sich am nördlichen Rand des Gemeindegebiets von Zachenberg. Er liegt ca. 150 m nordöstlich des zur Gemeinde Zachenberg zählenden Ortsteils Fratersdorf unmittelbar an der Bundesstraße 85. Die derzeitige verkehrliche Anbindung des Standortes erfolgt von Süden über die Bundesstraße 85. Ein quer durch das Planungsgebiet verlaufender, ausgebauter Schotterweg dient der Erschließung des Plangrundstückes und der nördlich angrenzenden Wälder. Es umfasst die FL.-Nr. 2109, 2110/5, 2110/6, 2110/7, 2110/8, 2110/9, 2111/1 sowie Teilflächen der FL.-Nr. 2101 der Gemarkung Zachenberg

Um die Voraussetzungen zur Errichtung einer Freiflächen-Photovoltaikanlage zu schaffen, sollen die Flächen der Anlage nun als „Sondergebiet für regenerative Energien-Sonnenkraft“ gemäß § 11 Abs. 2 BauNVO ausgewiesen werden.

Bestand



Planung



Der Entwurf zur Änderung des Flächennutzungsplanes in der Fassung vom 01.06.2026 vom Planungsbüro Kiendl & Moosbauer, Beratende Ingenieure PartG mbB, Am Tegelberg 3, 94469 Deggendorf, liegt mit seiner Begründung einschließlich Umweltbericht in der Zeit vom 10.06.2026 bis einschließlich 17.07.2026 bei der Verwaltungsgemeinschaft Ruhmannsfelden, Bauamt, Zimmer EG 05, Am Rathaus 1, 94239 Ruhmannsfelden, von Montag bis Freitag von 08.00 Uhr bis 12.00 Uhr sowie Montag und Mittwoch von 13.30 Uhr bis 16.00 Uhr öffentlich aus. Zusätzlich können die Unterlagen auf unserer Homepage unter <https://www.vg-ruhmannsfelden.com/bauleitplanung/bl-zachenberg/> eingesehen werden.

Bauleitplanverfahren – Öffentliche Auslegung nach § 3 Abs. 2 BauGB „SO PV-Anlage an der B85“

Dabei besteht Gelegenheit zur Erörterung und Äußerung, sowie zur Unterrichtung über die allgemeinen Ziele und Zwecke sowie die wesentlichen Auswirkungen der Planung. Während dieser Frist können Stellungnahmen schriftlich oder zur Niederschrift abgegeben werden. Nicht fristgerecht abgegebene Stellungnahmen können bei der Beschlussfassung über den Flächennutzungsplan unberücksichtigt bleiben.

Schutzgut	Art der Information
Mensch	Baubedingt mit Lärm zu rechnen. Anlagenbedingt nicht mit Beeinträchtigungen durch Lärm oder Staub zu rechnen. Blendschutzzaun ist zu errichten. Keine erheblichen Beeinträchtigungen zu erwarten.
Tiere, Pflanzen, biologische Vielfalt	Sofern die Vermeidungs- und CEF-Maßnahmen umgesetzt werden, sind keine erheblichen Beeinträchtigungen für europarechtlich geschützte Arten zu erwarten. Durch das Anlegen eines artenreichen Extensivgrünlands unterhalb der geplanten Photovoltaik-Module ist eine Aufwertung der Fläche zu erwarten. Sofern die Vermeidungs- und CEF-Maßnahmen umgesetzt werden, sind keine erheblichen Beeinträchtigungen für europarechtlich geschützte Arten zu erwarten.
Fläche (Sparsamer Umgang mit Grund und Boden)	Durch Baumaßnahmen wie z.B. eine Baustelleneinrichtung wird das Schutzgut allenfalls temporär aber nicht nachhaltig beeinflusst. Durch die Planung wird eine Deponie als Sondergebiet für Photovoltaik nachgenutzt. Die Planung unterstützt somit das Ziel des reduzierten Flächenverbrauchs.
Boden	Im Zuge eines Baubetriebes ist der Oberboden temporär sach- und normgerecht und damit getrennt zu behandeln und in nutzbarem Zustand zu halten; erheblichen Beeinträchtigungen sind dann, auch durch den Einsatz von Baumaschinen nicht zu erwarten. Durch die Bebauung wird nur eine geringe Fläche für Trafo und Batteriespeicher versiegelt. Durch die Module wird nur punktuell in den Boden eingegriffen. Im Norden sind Geländeangleichungen erforderlich. Da die natürlichen Bodenfunktionen bereits stark beeinträchtigt sind, kommt es zu mäßig erheblichen Beeinträchtigungen.
Wasser	Der natürliche Wasserhaushalt ist durch den Abbau sowie die Deponie bereits beeinträchtigt. Durch die Module wird nur punktuell in den Boden eingegriffen und die Fläche unter den Modulen soll extensiv als Grünland genutzt werden. Da es im Norden zu zusätzlichen Geländeangleichungen kommen wird, ist mit einer mäßig erheblichen Beeinträchtigung des Wasserhaushaltes zu rechnen.
Luft und Klima	Es entstehen keine kleinklimatischen Beeinträchtigungen. Das Vorhaben wirkt sich nicht auf das globale Klima aus.
Landschaft	Das geplante Sondergebiet ist nur von der Bundesstraße B85 aus einsehbar. Entlang der B85 befinden sich Gehölze, welche als Sichtschutz dienen, diese sollen erhalten bleiben. Das Vorhaben sieht den Bau einer Photovoltaikanlage vor. Die Module werden teilweise von der Bundesstraße aus sichtbar sein und stellen ein neues Landschaftsbild prägendes Element dar. Die geplanten Artenschutzmaßnahmen entlang der B85 (Heckenpflanzungen für Goldammer, Neuntöter und Haselmaus) dienen auch als Eingrünungsmaßnahme.
Kulturgüter und Sachgüter	Keine erheblichen Beeinträchtigungen.

Zachenberg, den 09.06.2026

Gez.

Hans Dachs
Erster Bürgermeister

Angeheftet am: 10.06.2026

Abgenommen am: