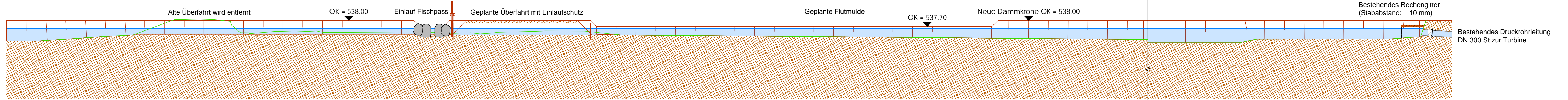
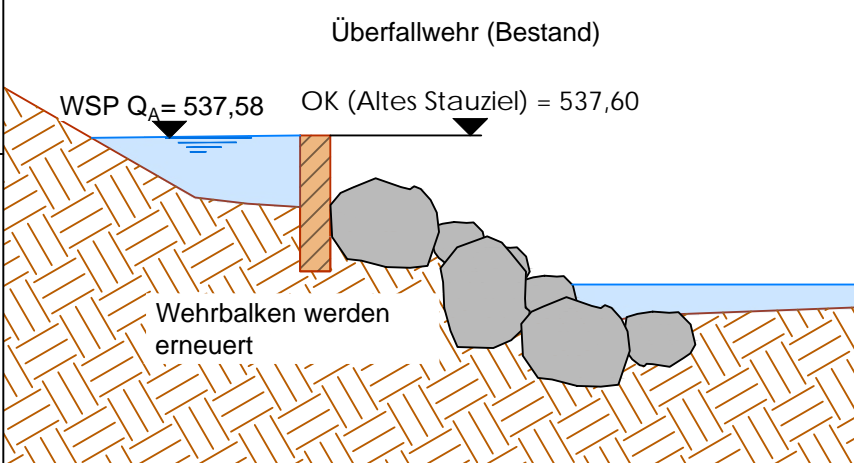


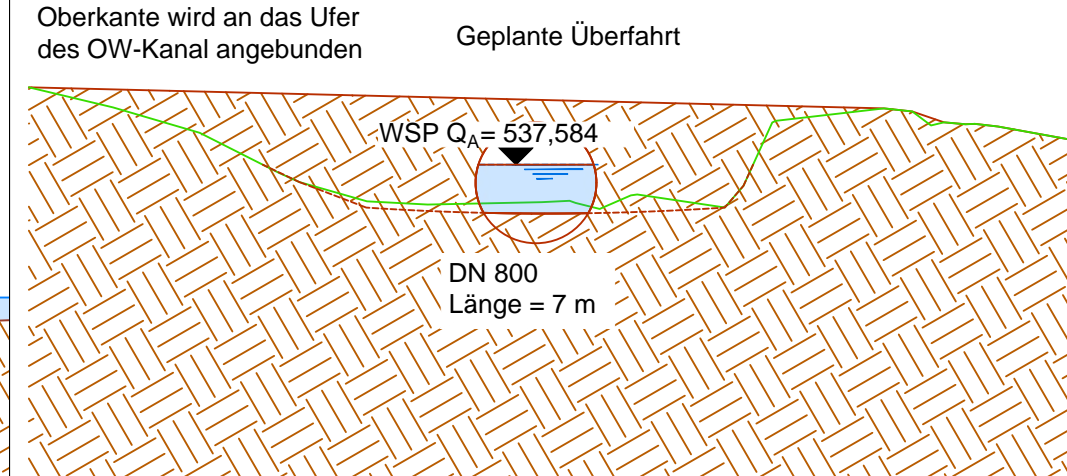
Längsschnitt OWK
Maßstab 1 : 100



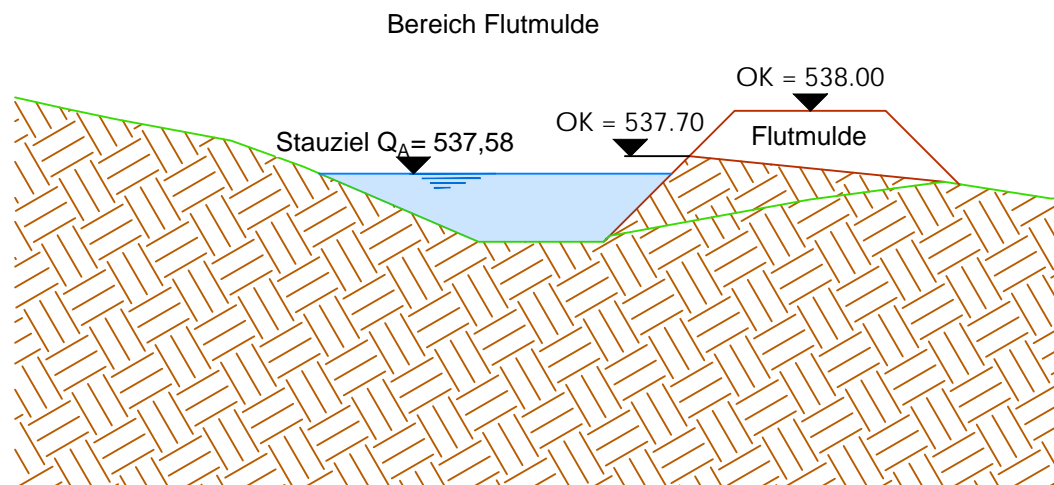
Schnitt 1
Maßstab 1 : 50



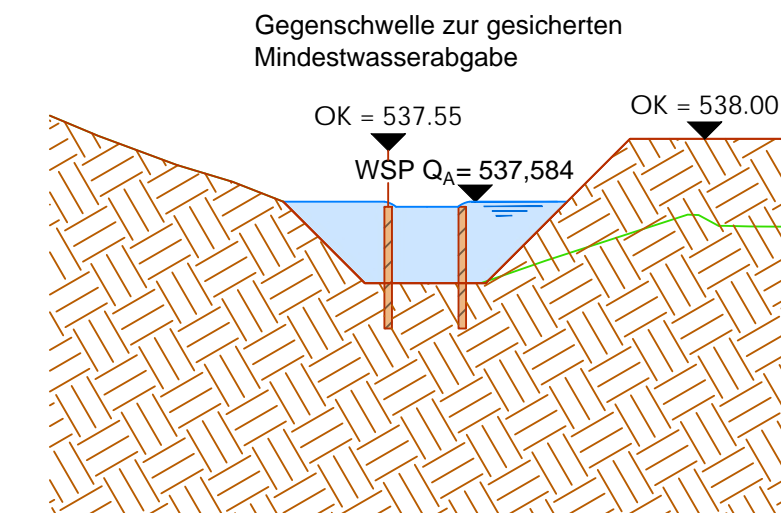
Schnitt 2
Maßstab 1 : 50



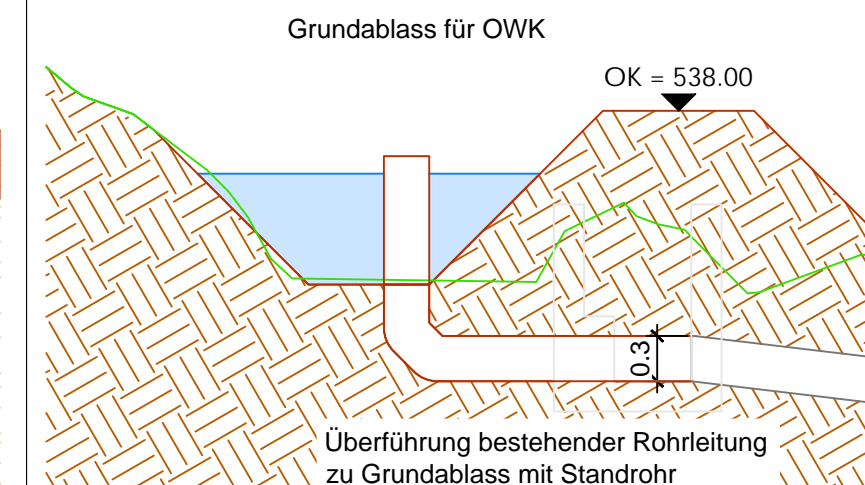
Schnitt 3
Maßstab 1 : 50



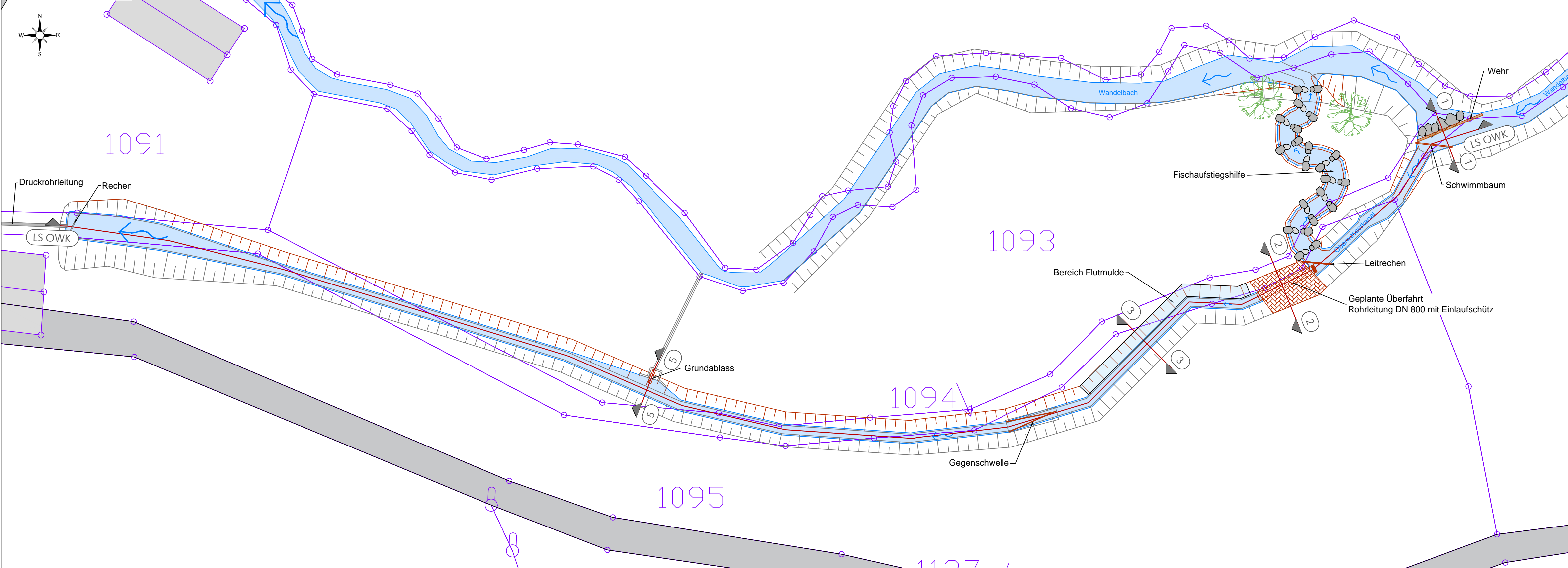
Schnitt 4
Maßstab 1 : 50



Schnitt 5
Maßstab 1 : 50



Lageplan
Maßstab 1 : 250



Legende:

- Gelände
- Gewässer
- DFK
- geplant
- Bestand
- Böschung Bestand
- Böschung geplant

Nr.	Art der Änderung	Datum	Zeichen
Alle Höhen in DE_DHHN2016_NH / m ü. NN			
Entwurfsbearbeitung: INGENIEURBÜRO PFEFFER Stadtplatz 9, 94209 Regen		 Wasser - Umwelt - Energie	
Tel.:	09921/97171012	Datum	14.07.2023
Fax.:	09921/97171010	Zeichen	Kauschinger
E-Mail:	info@ingenieurbuero-pfeffer.de	gezeichnet	14.07.2023

Genehmigungsplanung

Antragsteller: Maria Hartl
Wandelmühle 1
94239 Zachenberg

WKA Wandelmühle
Fließgewässer: Wandelbach
Projektgebiet: Wandelmühle

Unterlage 5
Lageplan M 1 : 250
Schnitte M 1 : 100, 1 : 50

aufgestellt und geprüft
Dipl. Ing. Christoph Pfeffer

Regen den, 14.07.2023